

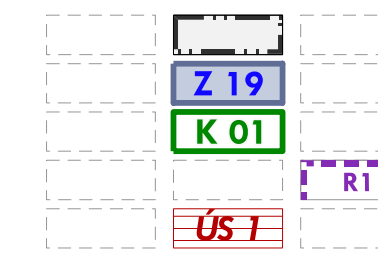
# ÚZEMNÍ PLÁN ŽELÍZY

## Základní členění území

### LEGENDA

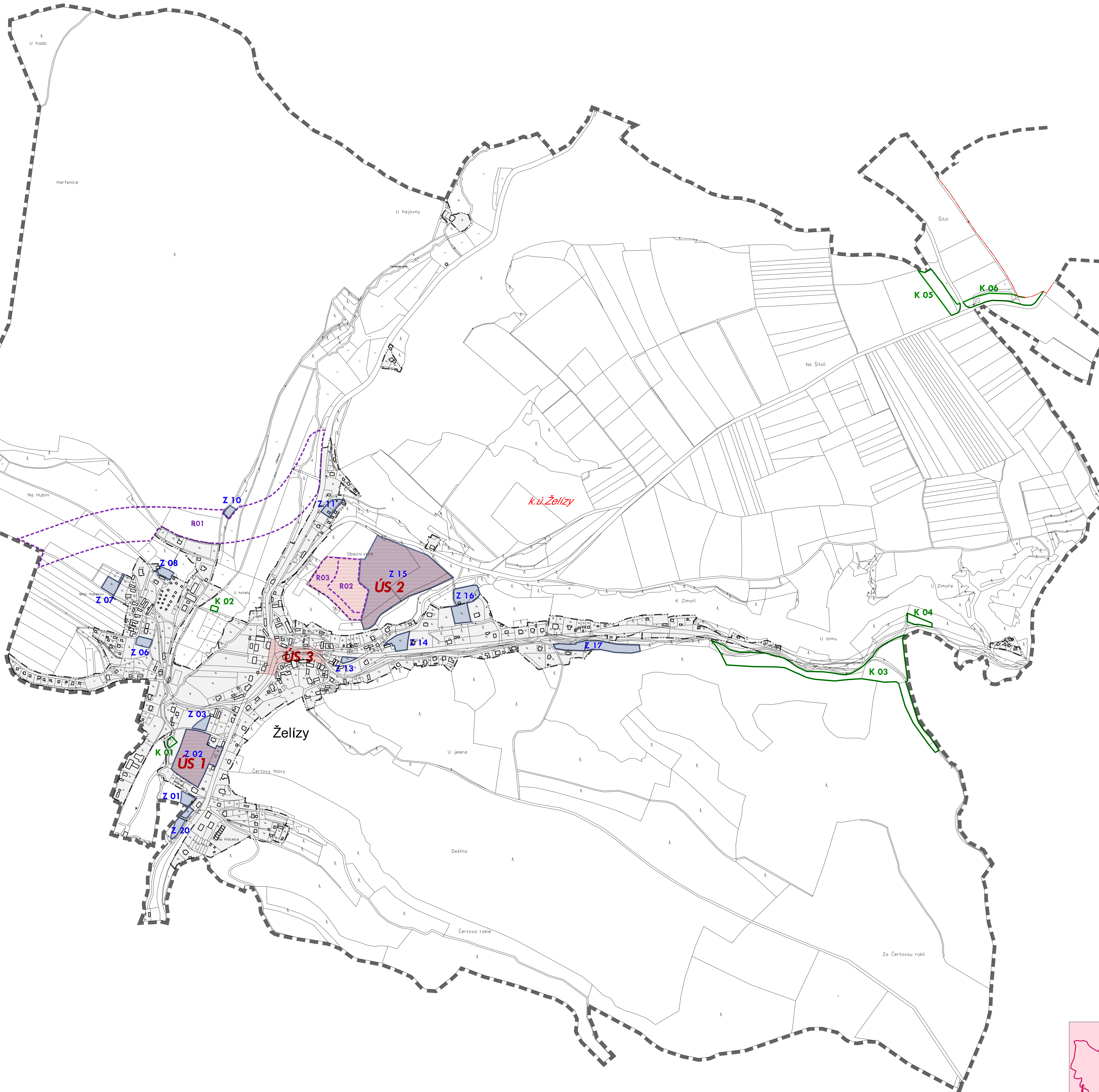
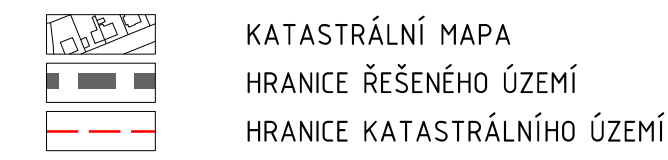
STAV NÁVRH REZERVA

#### základní členění území



ZASTAVĚNÉ ÚZEMÍ vymezené ke 30.10.2020  
ZASTAVITELNÉ PLOCHY  
PLOCHY ZMĚN V KRAJINĚ  
ÚZEMNÍ REZERVY  
ÚZEMNÍ STUDIE

#### mapový podklad a hranice



Název dokumentace:	Územní plán Želízy
Správní orgán, který územní plán vydal:	Zastupitelstvo obce Želízy
Datum nabytí účinnosti:	
Oprávněná úřední osoba pořizovatele:	
Jméno a příjmení:	Ing. Slavomír Vecko
Funkce:	referent územního plánování MÚ Mělník, odbor výstavby
Podpis:	
Otisk úředního razítka	

# ŽELÍZY

## ÚZEMNÍ PLÁN

OBJEDNATEL : OBEC ŽELÍZY  
Želízky 46, 277 21 Liběchov  
ZPRACOVATEL : ING. ARCH. IVAN KAPLAN - AGORA STUDIO  
Vlnohradská 156, Praha 3, 130 00

ÚZEMNÍ PLÁN	
VLASTNÍK:	OBEC ŽELÍZY
NÁZEV:	ZÁKLADNÍ ČLENĚNÍ ÚZEMÍ
PROJEKTOVAL:	DOC. ING. ARCH. IVAN KAPLAN ING. ARCH. KLARA VACHALOVA ING. KATEŘINA JELINKOVÁ
MĚŘÍTKO:	1 : 5 000
DATUM:	srpen 2021
ČÍSLO VÝK.:	1a

